

**Uchwała Nr XX/117/25**  
**Rady Miejskiej w Rychwale**  
**z dnia 5 listopada 2025 roku**

**w sprawie wyznaczenia obszaru zdegradowanego i obszaru rewitalizacji na terenie**  
**Gminy Rychwał**

Na podstawie art. 18 ust. 2 pkt 15 ustawy z dnia 8 marca 1990 r. o samorządzie gminnym (t.j. Dz. U. z 2025 r. poz. 1153) oraz art. 8 ust. 1 stawy z dnia 9 października 2015 r. o rewitalizacji (t.j. Dz. U. z 2024 r. poz. 278) Rada Miejska w Rychwale uchwała, co następuje:

**§ 1**

Wyznacza się obszar zdegradowany i obszar rewitalizacji na terenie Gminy Rychwał, w granicach określonych w załączniku graficznym do niniejszej uchwały.

**§ 2**

Wykonanie uchwały powierza się Burmistrzowi Rychwała.

**§ 3**

Uchwała wchodzi w życie po upływie 14 dni od dnia ogłoszenia w Dzienniku Urzędowym Województwa Wielkopolskiego.

PRZEWODNICZĄCY RADY MIEJSKIEJ  
w RYCHWALE  
  
*Roman Drewniacki*

## UZASADNIENIE

Zasady oraz tryb przygotowywania, prowadzenia i oceny rewitalizacji określone zostały w Ustawie o rewitalizacji z dnia 9 października 2015 r. Zgodnie z art. 3 ust. 1 ustawy przygotowanie, koordynowanie i tworzenie warunków do prowadzenia rewitalizacji, a także jej realizacja w zakresie właściwości stanowią zadania własne gminy.

Rewitalizacja stanowi kompleksowy oraz skoordynowany proces zintegrowanych działań na rzecz lokalnej społeczności, przestrzeni i gospodarki. Proces ten, skoncentrowany terytorialnie, ma na celu wyprowadzenie ze stanu kryzysowego obszarów zdegradowanych oraz poprawę jakości życia mieszkańców. Jednym z kluczowych założeń rewitalizacji jest partycypacja społeczna zapewniająca aktywny udział interesariuszy rewitalizacji w procesie przygotowania, prowadzenia oraz oceny rewitalizacji. Podstawą działań interesariuszy jest gminny program rewitalizacji, który sporządzany jest dla obszarów zdegradowanych obejmujących obszary przewidziane do rewitalizacji.

Zgodnie z art. 8 ust. 1 Ustawy o rewitalizacji, rada gminy wyznacza w drodze uchwały obszar zdegradowany i obszar rewitalizacji, którego granice wyznacza się na załączonej mapie wykonanej w skali co najmniej 1:5000.

Dlatego też, działając na podstawie art. 8 ust. 1 Ustawy o rewitalizacji, Rada Miejska w Rychwale, w efekcie przeprowadzonych analiz, diagnoz oraz konsultacji społecznych, wyznacza obszar zdegradowany oraz obszar rewitalizacji.

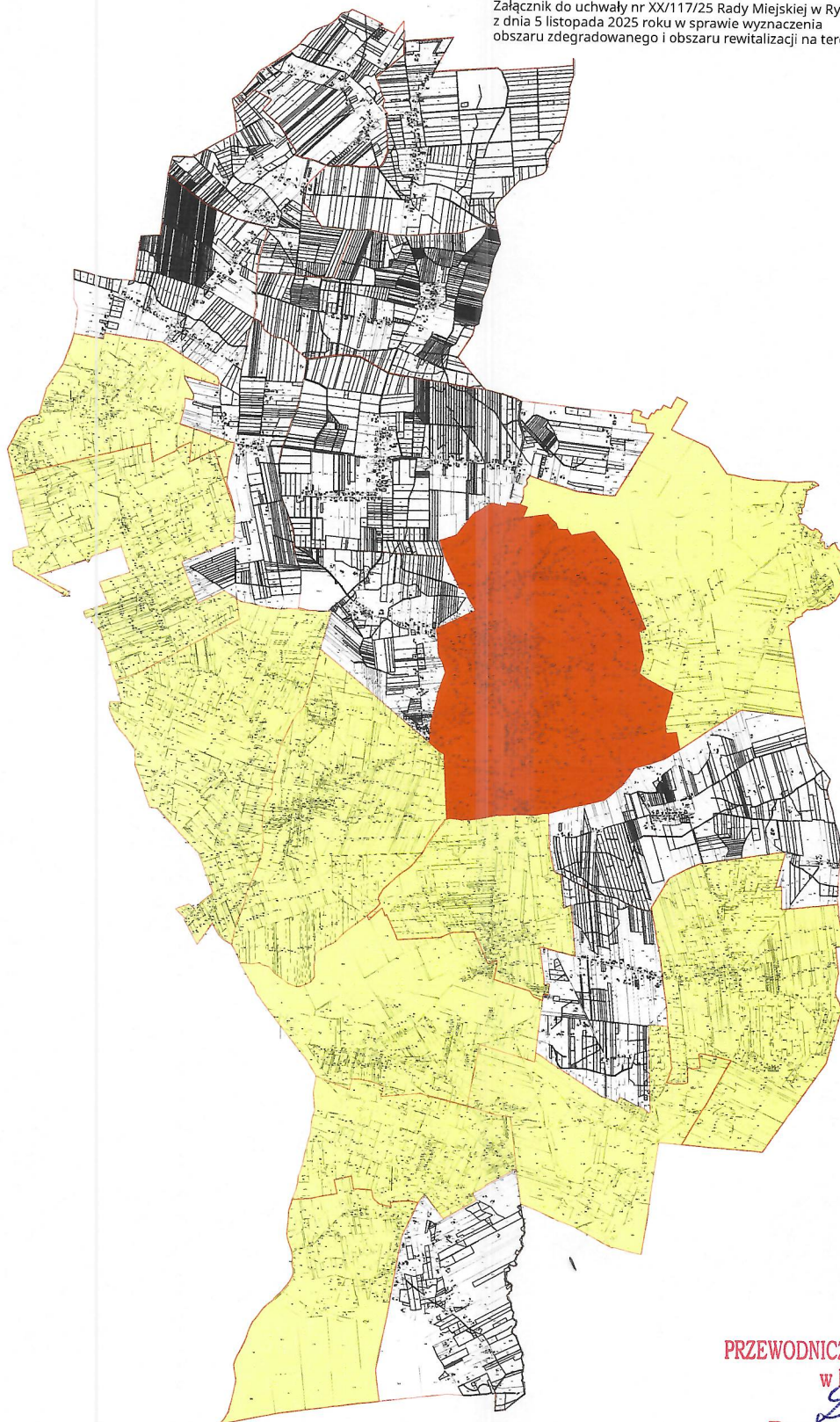
Wyznaczenie obszaru zdegradowanego i obszaru rewitalizacji umożliwi opracowanie kompleksowego i zgodnego z ustawodawstwem, Gminnego Programu Rewitalizacji dla Gminy Rychwał, którego treść, w tym przede wszystkim cele, kierunki i przedsięwzięcia rewitalizacyjne, a także system monitorowania i oceny programu, zapewni jego skuteczność i efektywność. Realizacja podstawowych i uzupełniających przedsięwzięć rewitalizacyjnych, przyczyni się do rozwiązania zdiagnozowanych zjawisk kryzysowych w sferze społecznej, a także związanych z nimi problemów występujących w sferze gospodarczej, środowiskowej, przestrzenno-funkcjonalnej i technicznej, co przełoży się w sposób bezpośredni na podniesienie jakości życia mieszkańców.

Niniejsza Uchwała w sprawie wyznaczenia obszaru zdegradowanego oraz obszaru rewitalizacji na terenie Gminy Rychwał była poddana konsultacjom społecznym w dniach od 17 września do 23 października 2025 roku, które obejmowały formy: zbierania uwag w postaci papierowej i elektronicznej za pomocą formularza, ankiety on-line oraz spotkania konsultacyjnego.






# OBSZAR ZDEGRADOWANY I OBSZAR REWITALIZACJI NA TERENIE GMINY RYCHWAŁ

Załącznik do uchwały nr XX/117/25 Rady Miejskiej w Rychnowie  
z dnia 5 listopada 2025 roku w sprawie wyznaczenia  
obszaru zdegradowanego i obszaru rewitalizacji na terenie Gminy Rychnów



PRZEWODNICZĄCY RADY MIEJSKIEJ  
w RYCHWALE  
*Roman Drewniacki*

Oznaczenia:

-  obszar rewitalizacji
-  obszar zdegradowany
-  jednostki analityczne

skala 1:5000

